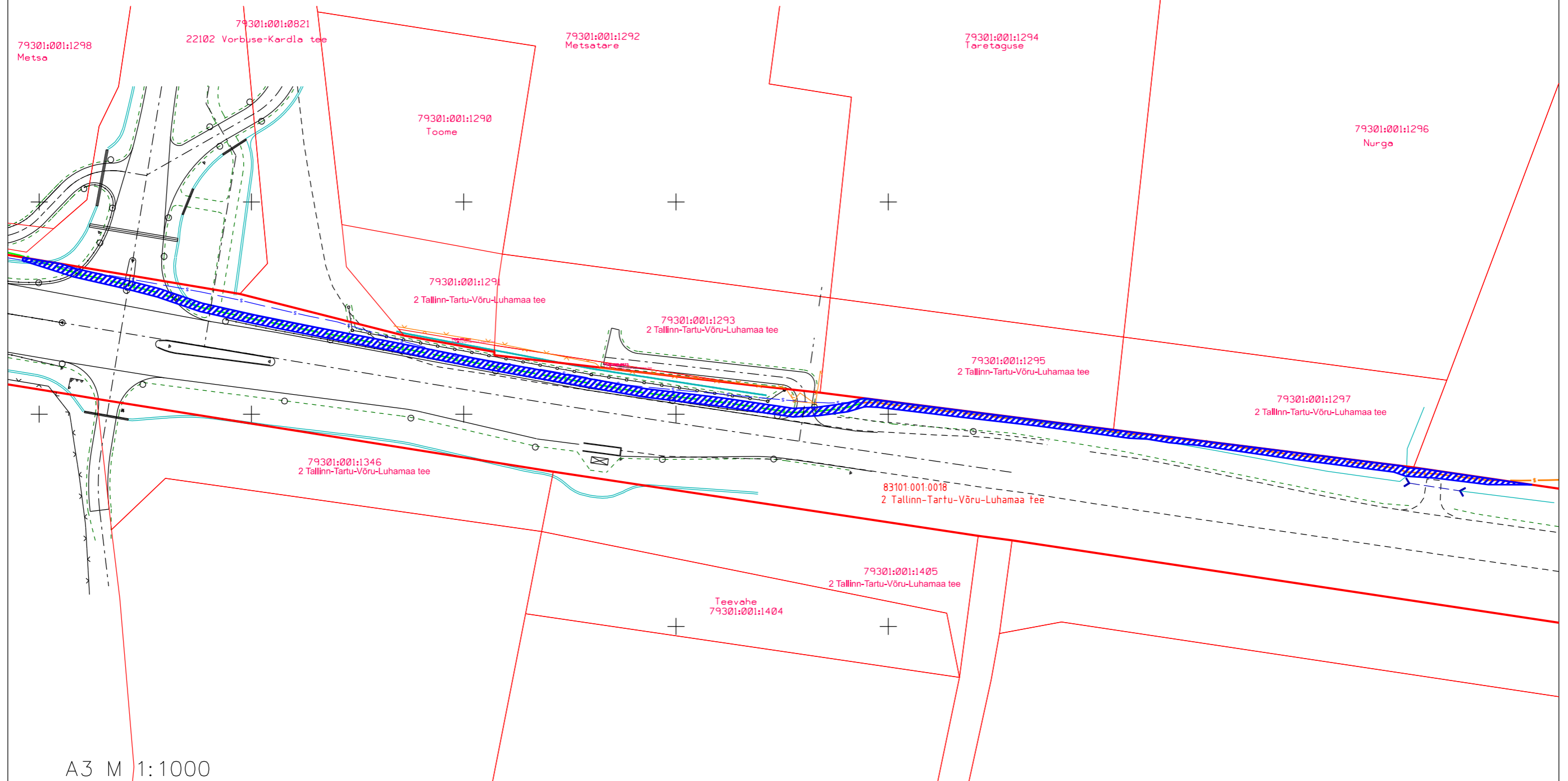


Isikliku kasutusõigusega koormatava ala asendiplaan

Lisa 1_2






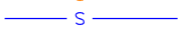

Tartu maakond, Tartu linn, Vorbuse küla, 2 Tallinn–Tartu–Võru–Luhamaa tee
 Katastritunnus: 83101:001:0018, registriosa nr.5880250

Riigitee 2 Tallinn–Tartu–Võru–Luhamaa tee,
 kulgemine teemaal lõigul 168.754km – 169.108km



A3 M 1:1000

Teostusjoonis nr 60T/2015, OÜ Corle
 "ELA081 Pajusi–Olustvere–Põltsamaa–Ilmatsalu
 IV etapp, Jõgeva–Ilmatsalu lõik"
 Teostusjoonis nr 6317T, Kirjanurk OÜ "Kärevere – Kardla ELASA
 sidetrassi ELA081 ümbertõstmise"

-  Isikliku kasutusõiguse ala 633m² Kokku 819m²
-  22.02.23 sõlmitud IKÕ ala
-  Lepingu objektiks oleva kinnistu piir
-  Kinnistupiirid
-  Ümbertõstetud sidetrass (sidemaakaabel, mikrotorustik)
-  Olemasolev sidekanal
-  Maha jäätud sidekanal